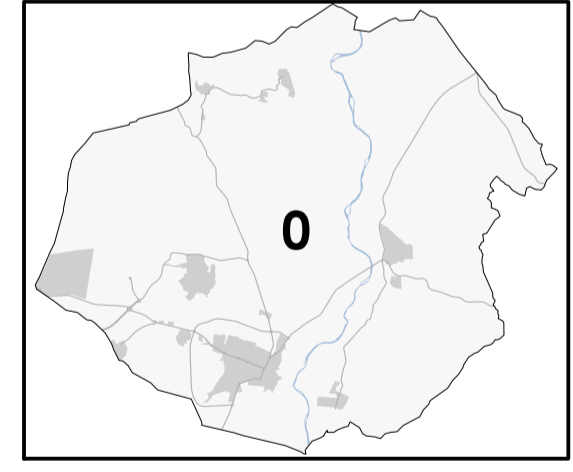


- LEYENDA**
- Límites administrativos**
- Término municipal
- Afecciones**
- Gasoducto Getafe-Cuenca  
10m a eje
  - Oleoducto Rota-Zaragoza, Almodovar-Loeches  
10m a eje
  - Línea eléctrica de transporte  
20m a eje para 220kV  
25m a eje para 400kV
  - Zona de dominio público en carreteras  
3m desde arista exterior de explanación
  - Zona de protección en carreteras  
25m desde explanación en red principal  
15m desde explanación en el resto
  - Afección aérea Aeropuerto Adolfo Suárez  
Madrid-Barajas
  - Afección aérea Base aérea de Getafe
  - Afección aérea Base aérea de Torrejón
  - Zona inundable
  - Ferrocarril
- S.N.U.P. - Parque Regional del Sureste**
- Zona A. Reserva integral**
- Zona A1
  - Zona A2
- Zona B. Reserva natural**
- Zona B1
  - Zona B2
- Zona C. Degradada a regenerar**
- Zona C1
  - Zona C2
- Zona D. Explotación ordenada de los recursos naturales**
- Zona D1
  - Zona D2
  - Zona D3
- Zona E. Destino agrario, forestal, educación y/o equipamientos ambientales y/o usos especiales**
- Zona E1
  - Zona E2
  - Zona E3
- Zona F. Protección**
- Zona F1
- Zona G. A ordenar por planeamiento urbanístico**
- Zona G



**PLAN GENERAL DE  
SAN MARTÍN DE LA VEGA**  
DOCUMENTO DE AVANCE

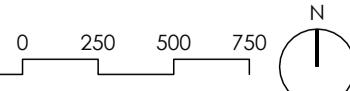


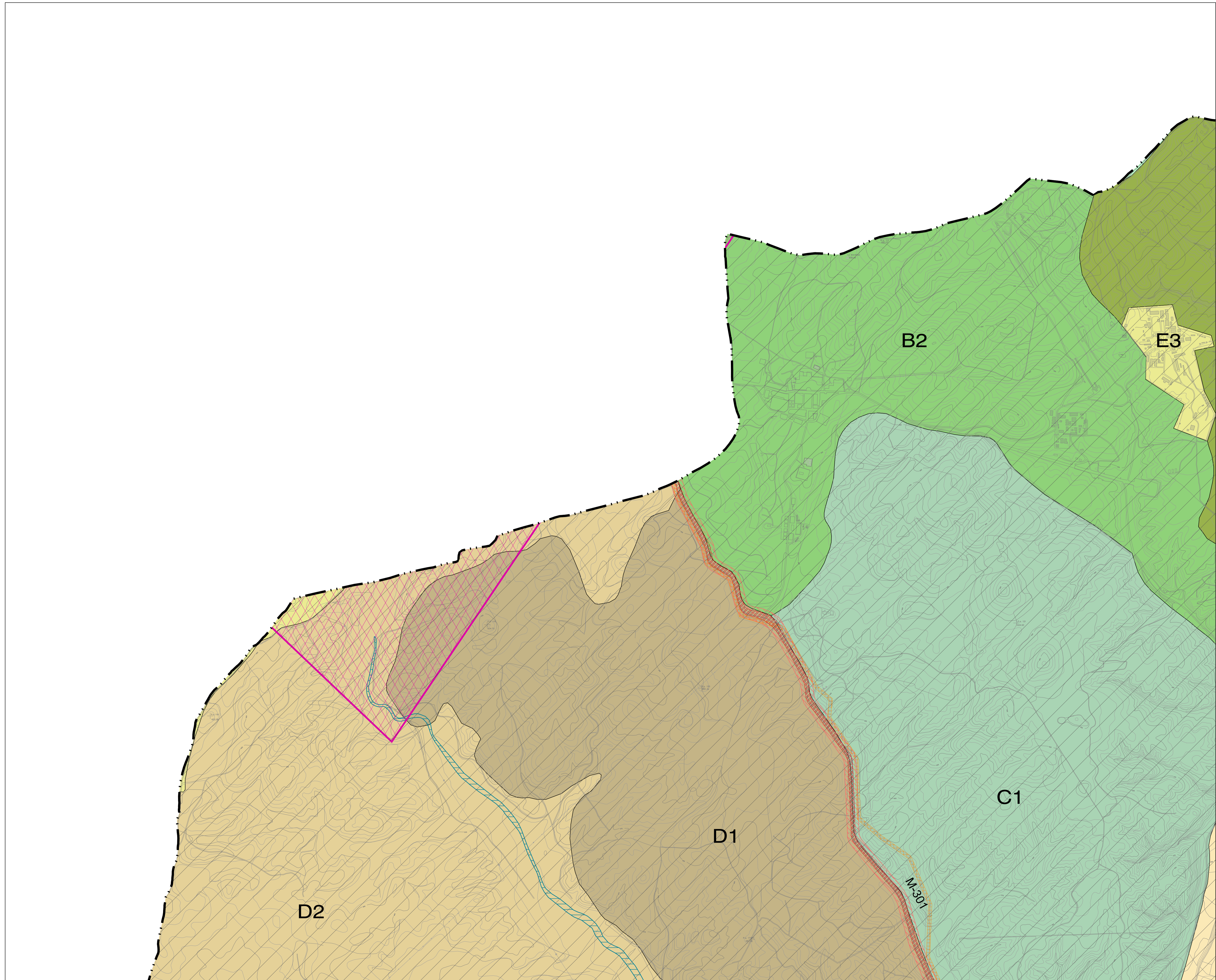
planos de ordenación

Plano **SUELO NO URBANIZABLE Y AFECCIONES SECTORIALES**

Fecha **OCTUBRE 2022**

Escala 1:25.000





**LEYENDA**

- Límites administrativos**  
 Término municipal
- Afecciones**  
 Gasoducto Getafe-Cuenca  
 10m a eje  
 Oleoducto Rota-Zaragoza, Almodovar-Loeches  
 10m a eje  
 Línea eléctrica de transporte  
 20m a eje para 220kV  
 25m a eje para 400kV  
 Zona de dominio público en carreteras  
 3m desde arista exterior de explanación  
 Zona de protección en carreteras  
 25m desde explanación en red principal  
 15m desde explanación en el resto  
 Afección aérea Aeropuerto Adolfo Suárez  
 Madrid-Barajas  
 Afección aérea Base aérea de Getafe  
 Afección aérea Base aérea de Torrejón  
 Zona inundable  
 Ferrocarril
- S.N.U.P. - Parque Regional del Sureste**  
**Zona A. Reserva integral**  
 Zona A1  
 Zona A2  
**Zona B. Reserva natural**  
 Zona B1  
 Zona B2  
**Zona C. Degradada a regenerar**  
 Zona C1  
 Zona C2  
**Zona D. Explotación ordenada de los recursos naturales**  
 Zona D1  
 Zona D2  
 Zona D3  
**Zona E. Destino agrario, forestal, educación y/o equipamientos ambientales y/o usos especiales**  
 Zona E1  
 Zona E2  
 Zona E3  
**Zona F. Protección**  
 Zona F1  
**Zona G. A ordenar por planeamiento urbanístico**  
 Zona G



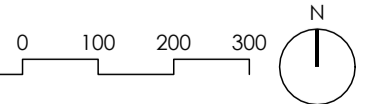
**PLAN GENERAL DE SAN MARTÍN DE LA VEGA**  
 DOCUMENTO DE AVANCE

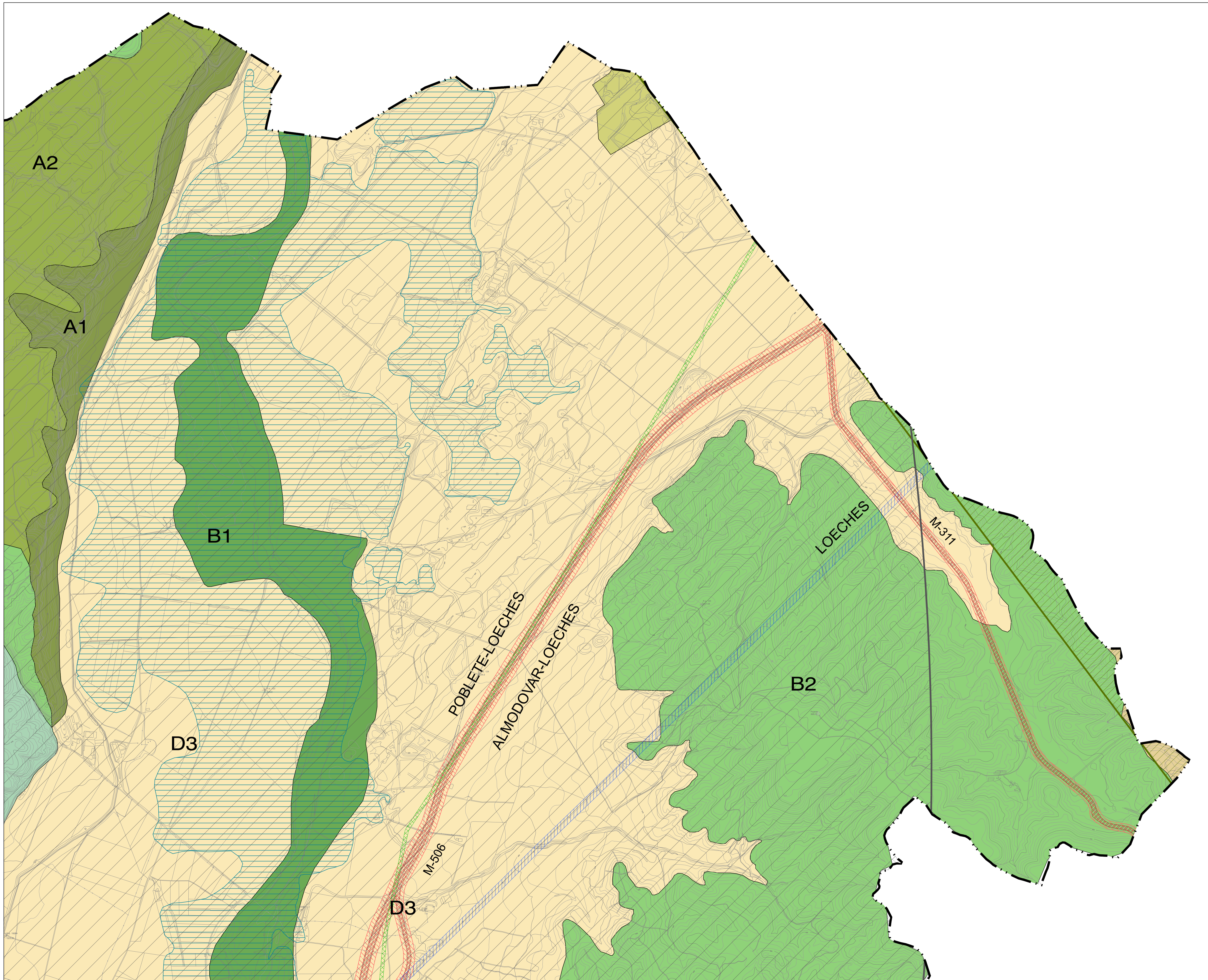


planos de ordenación  
 Plano SUELO NO URBANIZABLE Y AFECCIONES SECTORIALES

Fecha OCTUBRE 2022

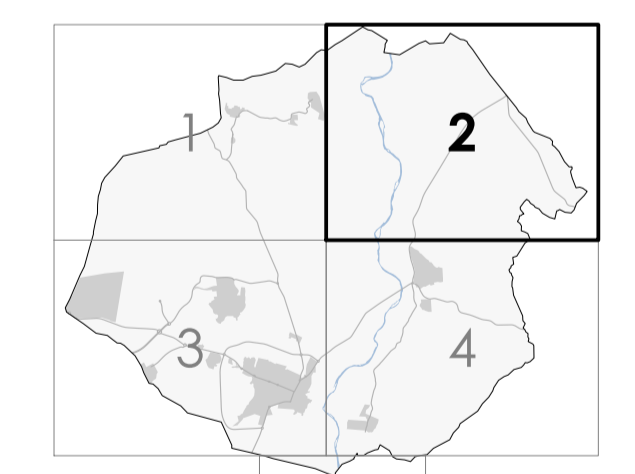
Escala 1:10.000





**LEYENDA**

- Límites administrativos**
- Término municipal
- Afecciones**
- Gasoducto Getafe-Cuenca 10m a eje
  - Oleoducto Rota-Zaragoza.Almodovar-Loeches 10m a eje
  - Línea eléctrica de transporte 20m a eje para 220kV 25m a eje para 400kV
  - Zona de dominio público en carreteras 3m desde arista exterior de explanación
  - Zona de protección en carreteras 25m desde explanación en red principal 15m desde explanación en el resto
  - Afección aérea Aeropuerto Adolfo Suárez Madrid-Barajas
  - Afección aérea Base aérea de Getafe
  - Afección aérea Base aérea de Torrejón
  - Zona inundable
  - Ferrocarril
- S.N.U.P. - Parque Regional del Sureste**
- Zona A. Reserva integral**
- Zona A1
  - Zona A2
- Zona B. Reserva natural**
- Zona B1
  - Zona B2
- Zona C. Degradada a regenerar**
- Zona C1
  - Zona C2
- Zona D. Explotación ordenada de los recursos naturales**
- Zona D1
  - Zona D2
  - Zona D3
- Zona E. Destino agrario, forestal, educación y/o equipamientos ambientales y/o usos especiales**
- Zona E1
  - Zona E2
  - Zona E3
- Zona F. Protección**
- Zona F1
- Zona G. A ordenar por planeamiento urbanístico**
- Zona G



**PLAN GENERAL DE SAN MARTÍN DE LA VEGA**  
DOCUMENTO DE AVANCE



**planos de ordenación**

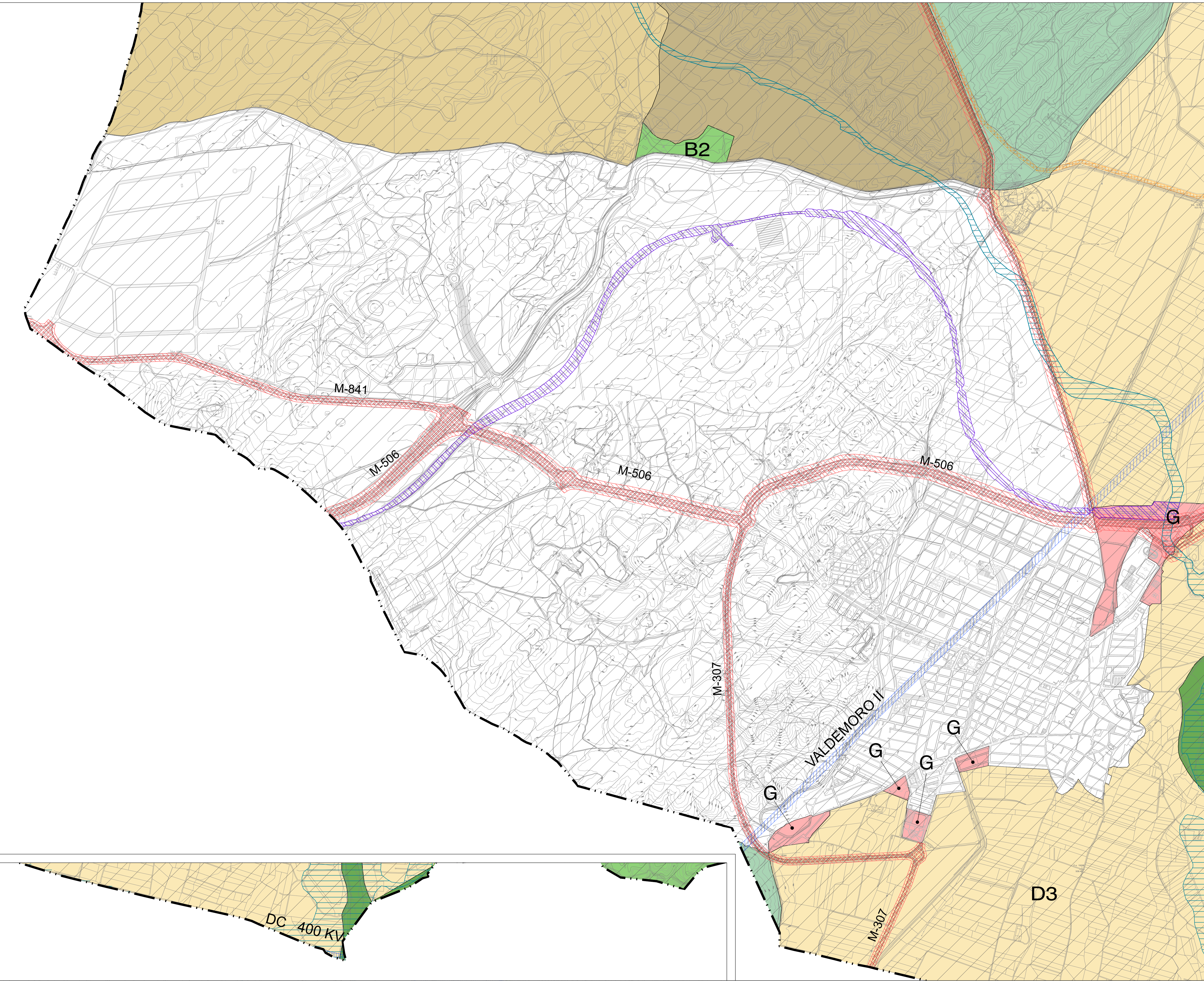
Plano **SUELO NO URBANIZABLE Y AFECCIONES SECTORIALES**

Fecha **OCTUBRE 2022**

Escala 1:10.000

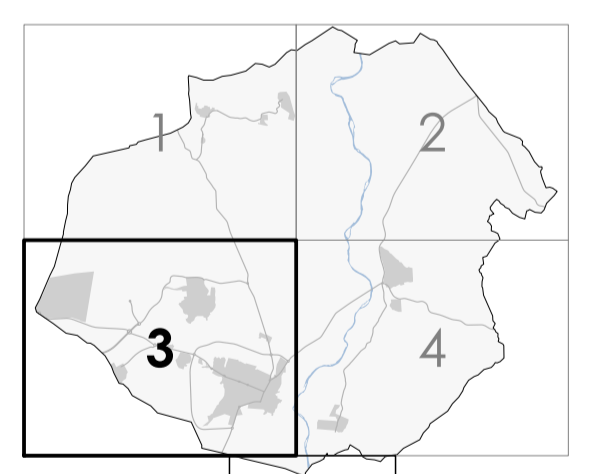
0 100 200 300 N

**OUA** **o.04.2**



**LEYENDA**

- Límites administrativos**
- Término municipal
- Afecciones**
- Gasoducto Getafe-Cuenca 10m a eje
  - Oleoducto Rota-Zaragoza.Almodovar-Loeches 10m a eje
  - Línea eléctrica de transporte 20m a eje para 220kV 25m a eje para 400kV
  - Zona de dominio público en carreteras 3m desde arista exterior de explanación
  - Zona de protección en carreteras 25m desde explanación en red principal 15m desde explanación en el resto
  - Afección aérea Aeropuerto Adolfo Suárez Madrid-Barajas
  - Afección aérea Base aérea de Getafe
  - Afección aérea Base aérea de Torrejón
  - Zona inundable
  - Ferrocarril
- S.N.U.P. - Parque Regional del Sureste**
- Zona A. Reserva integral**
- Zona A1
  - Zona A2
- Zona B. Reserva natural**
- Zona B1
  - Zona B2
- Zona C. Degradada a regenerar**
- Zona C1
  - Zona C2
- Zona D. Explotación ordenada de los recursos naturales**
- Zona D1
  - Zona D2
  - Zona D3
- Zona E. Destino agrario, forestal, educación y/o equipamientos ambientales y/o usos especiales**
- Zona E1
  - Zona E2
  - Zona E3
- Zona F. Protección**
- Zona F1
- Zona G. A ordenar por planeamiento urbanístico**
- Zona G



**PLAN GENERAL DE SAN MARTÍN DE LA VEGA**  
DOCUMENTO DE AVANCE

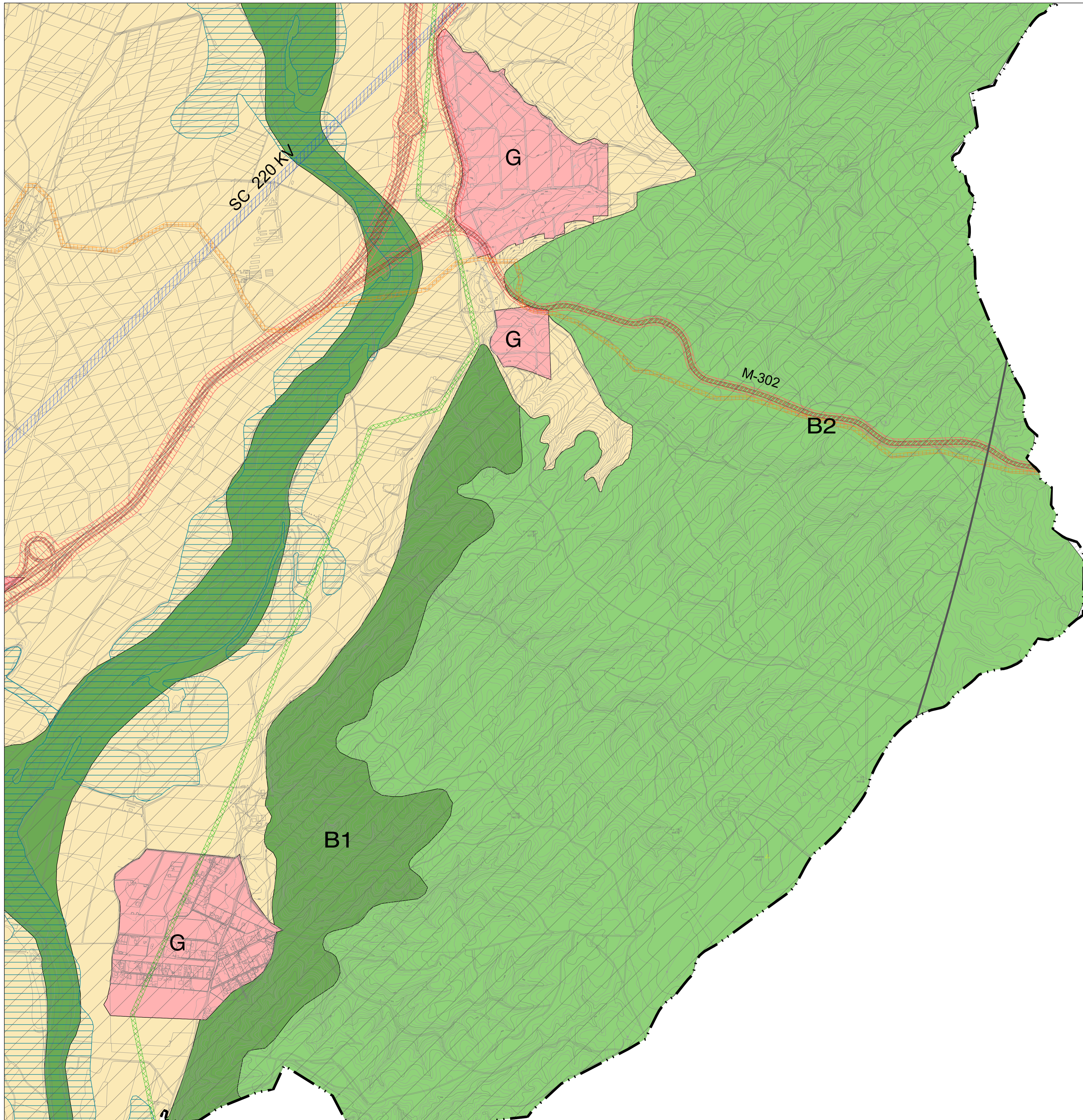


planos de ordenación

Plano **SUELO NO URBANIZABLE Y AFECCIONES SECTORIALES**

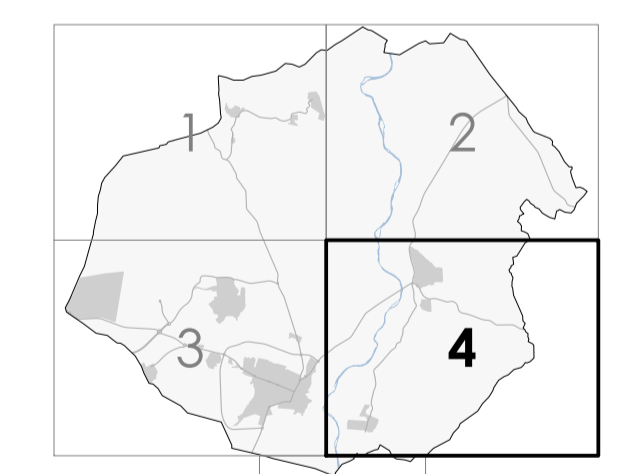
Fecha **OCTUBRE 2022**

Escala 1:10.000



**LEYENDA**

- Límites administrativos**
- Término municipal
- Afecciones**
- Gasoducto Getafe-Cuenca 10m a eje
  - Oleoducto Rota-Zaragoza.Almodovar-Loeches 10m a eje
  - Línea eléctrica de transporte 20m a eje para 220kV 25m a eje para 400kV
  - Zona de dominio público en carreteras 3m desde arista exterior de explanación
  - Zona de protección en carreteras 25m desde explanación en red principal 15m desde explanación en el resto
  - Afección aérea Aeropuerto Adolfo Suárez Madrid-Barajas
  - Afección aérea Base aérea de Getafe
  - Afección aérea Base aérea de Torrejón
  - Zona inundable
  - Ferrocarril
- S.N.U.P. - Parque Regional del Sureste**
- Zona A. Reserva integral**
- Zona A1
  - Zona A2
- Zona B. Reserva natural**
- Zona B1
  - Zona B2
- Zona C. Degradada a regenerar**
- Zona C1
  - Zona C2
- Zona D. Explotación ordenada de los recursos naturales**
- Zona D1
  - Zona D2
  - Zona D3
- Zona E. Destino agrario, forestal, educación y/o equipamientos ambientales y/o usos especiales**
- Zona E1
  - Zona E2
  - Zona E3
- Zona F. Protección**
- Zona F1
- Zona G. A ordenar por planeamiento urbanístico**
- Zona G



**PLAN GENERAL DE SAN MARTÍN DE LA VEGA**  
DOCUMENTO DE AVANCE

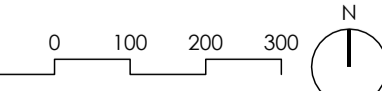


**planos de ordenación**

Plano **SUELO NO URBANIZABLE Y AFECCIONES SECTORIALES**

Fecha **OCTUBRE 2022**

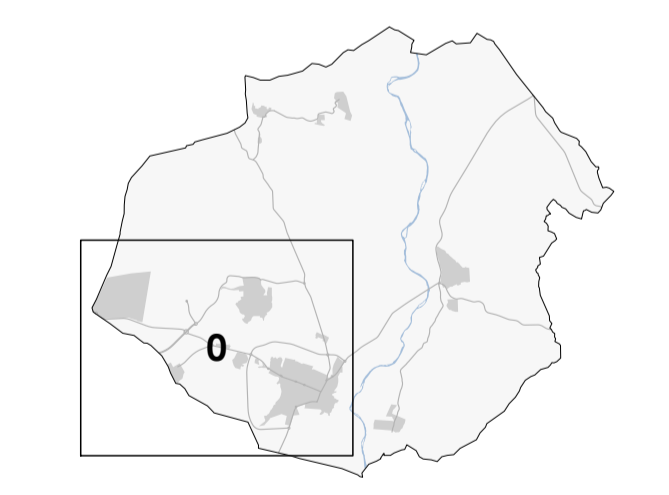
Escala 1:10.000





**LEYENDA**

- Límites administrativos**  
 - - - Término municipal
- Clasificación del suelo**  
 - Límite del suelo urbano
- Red supramunicipal**  
 - Espacios libres  
 RS-E1 Parque Tierno Galván  
 - Servicios urbanos  
 RS-S1 Viviendas de integración social  
 RS-S2 Depósito de aguas regeneradas  
 RS-S3 CHT, Compuertas del canal  
 - Ferrocarril  
 - Red viaria supramunicipal  
 RS-IV1 Autovía M-506  
 RS-IV2 Carretera M-506  
 RS-IV3 Variante M-307  
 RS-IV1 Carretera M-301  
 RS-IV1 Carretera M-307  
 RS-IV1 Carretera M-841
- Red general**  
 - Espacios libres  
 RG-E1 Parque del Cementerio  
 RG-E2 Parque Verdeo Largo  
 RG-E3 Parque V Centenario  
 RG-E4 Plaza de la constitución  
 RG-E5 Parques de ocio  
 RG-E6 Parque de Chamberí  
 RG-E7 Parque Santa Elena  
 RG-E8 Parque Norte Vías Ferroviarias  
 RG-E9 Parque lineal del este  
 - Servicios urbanos  
 RG-S1 Punto limpio  
 RG-S2 Estación de transformación  
 RG-S3 Aparcamiento  
 RG-S4 Subestación Parque de Ocio  
 RG-S5 Nueva subestación eléctrica norte  
 RG-S6 Parque sagrado  
 RG-S7 Ciudad del transporte  
 RG-H1 Nuevos depósitos de agua Cerro 3 Rayas  
 RG-2 Aducción  
 RG-3 Saneamiento  
 RG-4 Agua regenerada  
 RG-5 E.A.R.  
 RG-6 Depósitos del SUS5  
 - Equipamientos sociales  
 RG-EQ1 Complejo deportivo municipal  
 RG-EQ2 ES Anselmo Lorenzo  
 RG-EQ3 Colegio Público Jorge Guillén y Concertado Vegasur  
 RG-EQ4 CEI Clara Campo Amor  
 RG-EQ5 Plaza de toros  
 RG-EQ6 Cementerio  
 RG-EQ7 Ayuntamiento  
 RG-EQ8 Ayuntamiento 2  
 RG-EQ9 Biblioteca  
 RG-EQ10 Centro Municipal de Pensionistas  
 RG-EQ11 Protección Civil y asociaciones  
 RG-EQ12 Edificio Unificado de Seguridad  
 RG-EQ13 Servicios generales  
 RG-EQ14 CP Cerros Chicos  
 RG-EQ15 Deportivo, Piscina municipal  
 RG-EQ16 Centro de salud  
 RG-EQ17 Auditorio y escuela de música  
 RG-EQ18 Centro cívico cultural  
 RG-EQ19 Parque equipado del Ferrocarril  
 RG-EQ20 Centro deportivo en SUIO 1  
 RG-EQ21 Jugadores de Paz  
 RG-EQ22 C.P. San Marcos  
 RG-EQ23 Equipamiento AA 2  
 RG-EQ24 Alcalde Antonio Chappado  
 RG-EQ25 Equipamiento SUS 2  
 RG-EQ26 Equipamiento AA 4  
 RG-EQ27 Antiguo Cuartel G.C.
- Red viaria municipal**  
 RG-IV 1 Av. Manuel Jarabo - C/ San Marcos - C/ Zorrilla  
 RG-IV Pasillo verde  
 RG-IV3 Antonio Chappado - San Martín - Nicasio Sevilla - Abogados Atocha  
 RG-IV4 Av. Ntra. Señora de la Vega - C/ Isaac Peral  
 RG-IV5 Camino de Valdemoro  
 RG-IV6 Comunidad de Madrid  
 RG-IV7 Cañada - Santa Elena  
 RG-IV8 Conector longitudinal 1 SUIO 1  
 RG-IV9 Conector transversal 1 SUIO 1  
 RG-IV10 Ronda perimetral Casco Antiguo  
 RG-IV11 Conector Casco Antiguo  
 RG-IV12 Distribuidor Santa Elena - Cerros Chicos  
 RG-IV13 Distribuidor Parque de Ocio 1  
 RG-IV14 Distribuidor Parque de Ocio 2  
 RG-IV15 Distribuidor Parque de Ocio 4  
 RG-IV16 Conector Oeste
- Red local**  
 - Espacios libres  
 - Equipamientos sociales



**PLAN GENERAL DE  
 SAN MARTÍN DE LA VEGA  
 DOCUMENTO DE AVANCE**



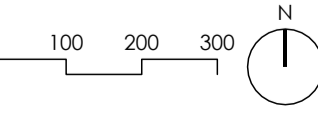
Ayuntamiento de  
 San Martín de la Vega

**planos de ordenación**

Plano RED DOTACIONAL

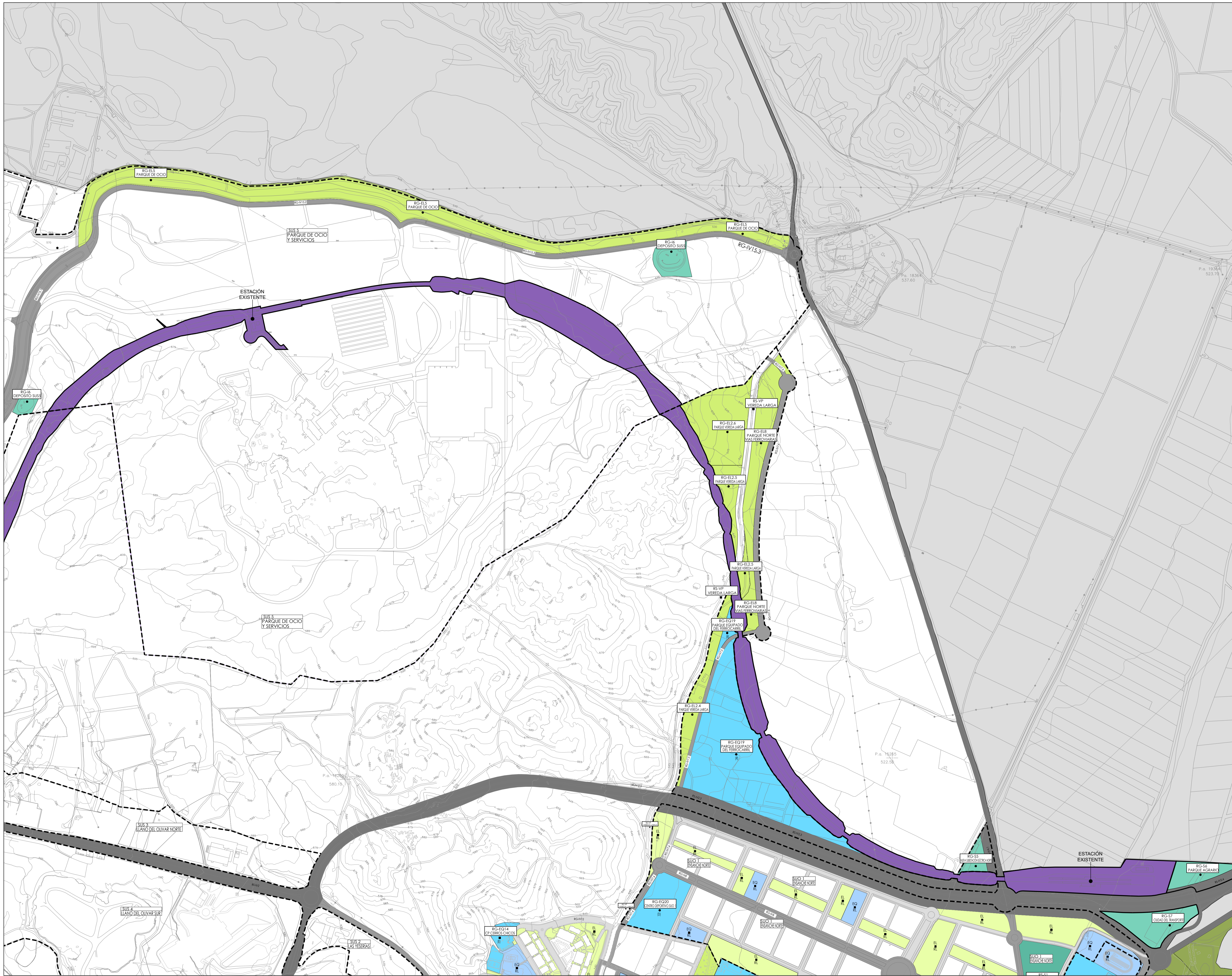
Fecha OCTUBRE 2022

Escala 1:10.000



**OUA 0.05.0**

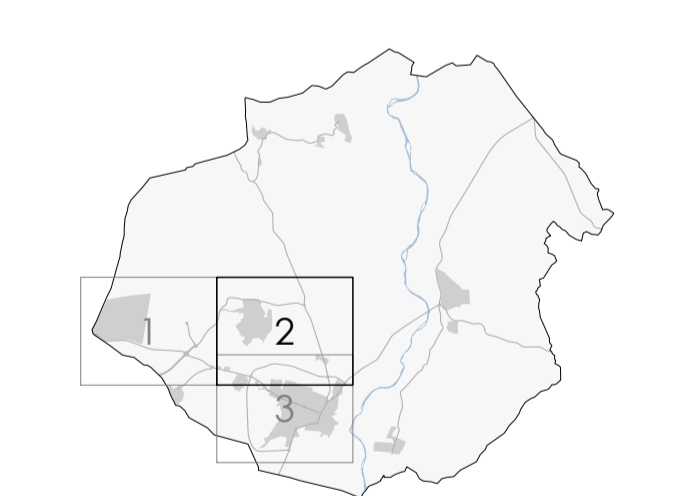




**LEYENDA**

- Límites administrativos**  
 Término municipal
- Clasificación del suelo**  
 Límite del suelo urbano
- Red supramunicipal**  
 Espacios libres  
 RS-EL1 Parque Tierno Galván  
 Servicios urbanos  
 RS-S1 Viviendas de integración social  
 RS-S2 Depósito de aguas regeneradas  
 RS-S3 C.H.T. Compartes del canal  
 Ferrocarril  
 Red viaria supramunicipal  
 RS-IV1 Autovía M-506  
 RS-IV2 Carretera M-506  
 RS-IV3 Variante M-307  
 RS-IV1 Carretera M-301  
 RS-IV1 Carretera M-307  
 RS-IV1 Carretera M-841
- Red general**  
 Espacios libres  
 RG-EL1 Parque del Cementerio  
 RG-EL2 Parque Vereda Larga  
 RG-EL3 Parque V Centenario  
 RG-EL4 Plaza de la constitución  
 RG-EL5 Parque de ocio  
 RG-EL6 Parque de Chamberí  
 RG-EL7 Parque Santa Elena  
 RG-EL8 Parque Norte Vías Ferroviarias  
 RG-EL9 Parque lineal del este  
 Servicios urbanos  
 RG-S1 Punto limpio  
 RG-S2 Estación de transformación  
 RG-S3 Aparcamiento  
 RG-S4 Subestación Parque de Ocio  
 RG-S5 Nueva subestación eléctrica norte  
 RG-S6 Parque sagrado  
 RG-S7 Ciudad del transporte  
 RG-11 Nuevos depósitos de agua Cerro 3 Rayas  
 RG-12 Aducción  
 RG-13 Saneamiento  
 RG-14 Agua regenerada  
 RG-15 E.A.R.  
 RG-16 Depósitos del SUS5
- Equipamientos sociales**  
 RG-EQ1 Complejo deportivo municipal  
 RG-EQ2 ES Anselmo Lorenzo  
 RG-EQ3 Colegio Público Jorge Guillén y Concertado Vegasur  
 RG-EQ4 CEI Clara Campo Amor  
 RG-EQ5 Plaza de toros  
 RG-EQ6 Cementerio  
 RG-EQ7 Ayuntamiento  
 RG-EQ8 Ayuntamiento 2  
 RG-EQ9 Biblioteca  
 RG-EQ10 Centro Municipal de Pensionistas  
 RG-EQ11 Protección Civil y asociaciones  
 RG-EQ12 Edificio Unificado de Seguridad  
 RG-EQ13 Servicios generales  
 RG-EQ14 CP Cerros Chicos  
 RG-EQ15 Deportiva, Piscina municipal  
 RG-EQ16 Centro de salud  
 RG-EQ17 Auditorio y escuela de música  
 RG-EQ18 Centro cívico cultural  
 RG-EQ19 Parque equipado del ferrocarril  
 RG-EQ20 Centro deportivo en SUIO 1  
 RG-EQ21 Jugadores de Paz  
 RG-EQ22 C.P. San Marcos  
 RG-EQ23 Equipamiento AA 2  
 RG-EQ24 Alcalde Antonio Chapado  
 RG-EQ25 Equipamiento SUS 2  
 RG-EQ26 Equipamiento AA 4  
 RG-EQ27 Antiguo Cuartel G.C.
- Red viaria municipal**  
 RG-IV 1 Av. Manuel Jarabo - C/ San Marcos - C/ Zorrilla  
 RG-IV Pasillo verde  
 RG-IV3 Antonio Chapado - San Martín - Nicasio Sevilla - Abogados Atocha  
 RG-IV4 Av. Ntra. Señora de la Vega - C/ Isaac Peral  
 RG-IV5 Camino de Valdemoro  
 RG-IV6 Comunidad de Madrid  
 RG-IV7 Cañada - Santa Elena  
 RG-IV8 Conector longitudinal 1 SUIO 1  
 RG-IV9 Conector transversal 1 SUIO 1  
 RG-IV10 Ronda perimetral Casco Antiguo  
 RG-IV11 Conector Casco Antiguo  
 RG-IV12 Distribuidor Santa Elena - Cerros Chicos  
 RG-IV13 Distribuidor Parque de Ocio 1  
 RG-IV14 Distribuidor Parque de Ocio 2  
 RG-IV15 Distribuidor Parque de Ocio 4  
 RG-IV16 Conector Oeste

- Red local**  
 Espacios libres  
 Equipamientos sociales



**PLAN GENERAL DE SAN MARTÍN DE LA VEGA**  
 DOCUMENTO DE AVANCE



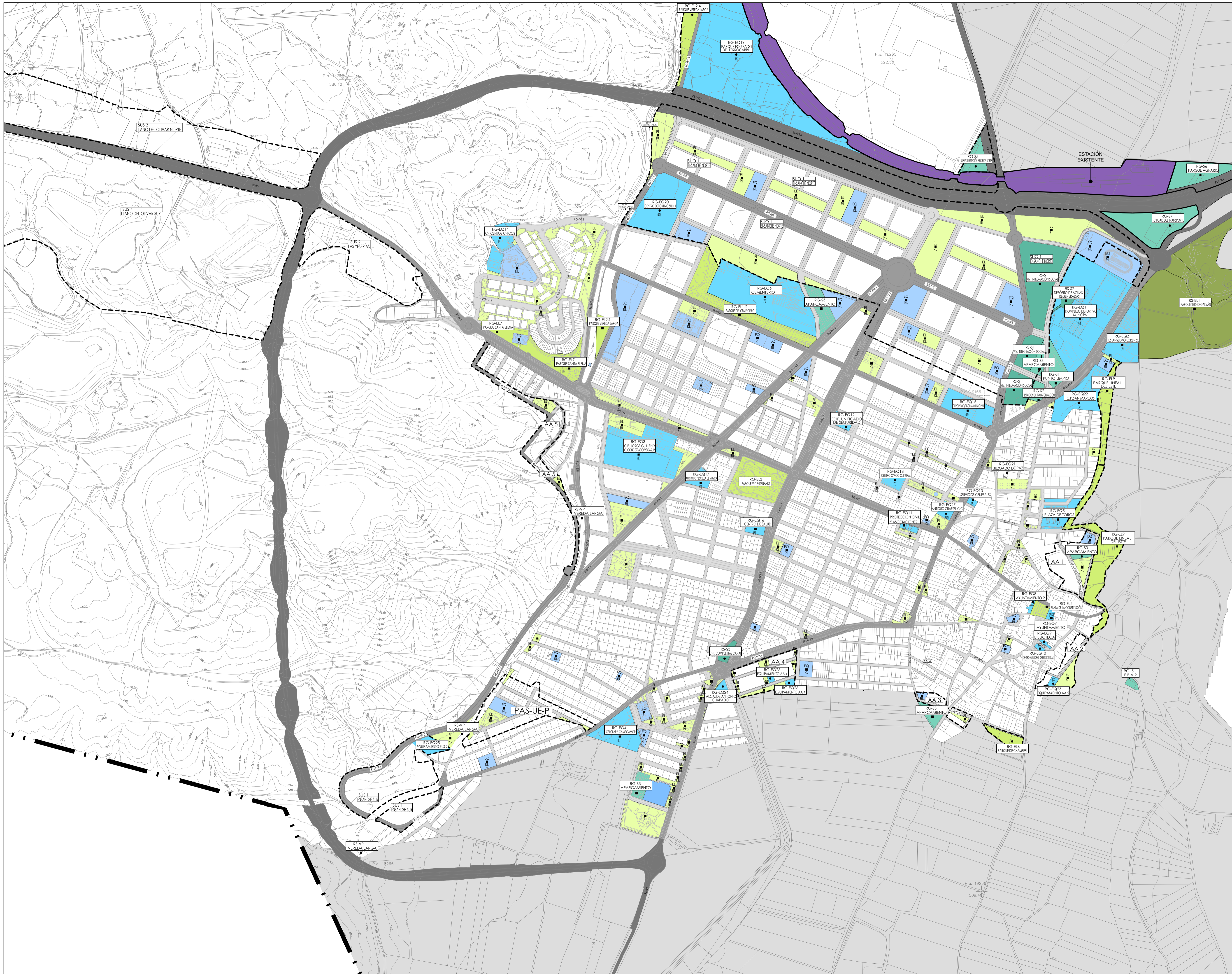
**planos de ordenación**

Plano RED DOTACIONAL

Fecha OCTUBRE 2022

Escala 1:5.000

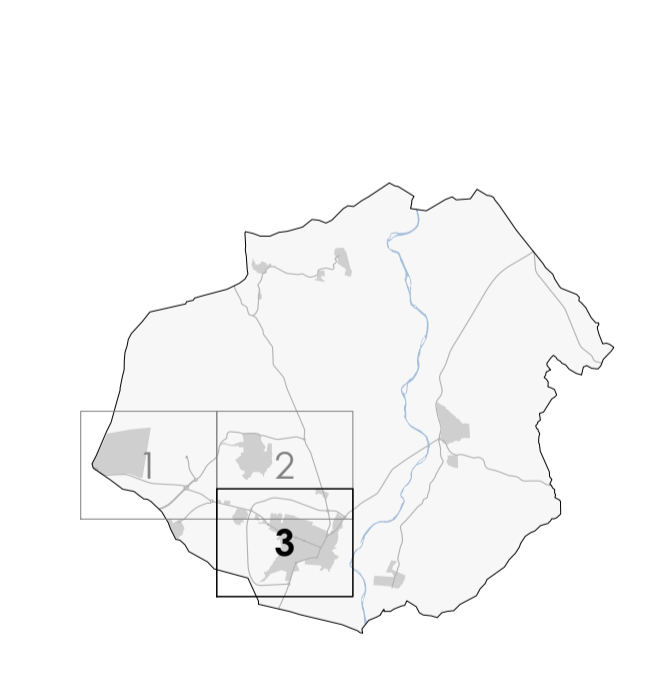




**LEYENDA**

- Límites administrativos**  
 Término municipal
- Clasificación del suelo**  
 Límite del suelo urbano
- Red supramunicipal**  
 Espacios libres  
 RS-EL1 Parque Tierno Galván  
 Servicios urbanos  
 RS-S1 Viviendas de integración social  
 RS-S2 Depósito de aguas regeneradas  
 RS-S3 CHT, Compuertas del canal  
 Ferrocarril  
 Red viaria supramunicipal  
 RS-IV1 Autovía M-506  
 RS-IV2 Carretera M-506  
 RS-IV3 Variante M-307  
 RS-IV4 Carretera M-301  
 RS-IV5 Carretera M-307  
 RS-IV6 Carretera M-841
- Red general**  
 Espacios libres  
 RG-EL1 Parque del Cementerio  
 RG-EL2 Parque Vereda Larga  
 RG-EL3 Parque V. Centenario  
 RG-EL4 Plaza de la constitución  
 RG-EL5 Parque de Ocio  
 RG-EL6 Parque de Chambelí  
 RG-EL7 Parque Santa Elena  
 RG-EL8 Parque Norte Vías Ferroviarias  
 RG-EL9 Parque lineal del este  
 Servicios urbanos  
 RG-S1 Punto limpio  
 RG-S2 Estación de transformación  
 RG-S3 Aparcamiento  
 RG-S4 Subestación Parque de Ocio  
 RG-S5 Nueva subestación eléctrica norte  
 RG-S6 Parque deportivo  
 RG-S7 Ciudad del transporte  
 RG-H1 Nuevos depósitos de agua Cerro 3 Rayas  
 RG-2 Aducción  
 RG-3 Saneamiento  
 RG-4 Agua regenerada  
 RG-5 E.A.A.  
 RG-6 Depósitos del SUS5
- Equipamientos sociales**  
 RG-EQ1 Complejo deportivo municipal  
 RG-EQ2 IES Anselmo Lorenzo  
 RG-EQ3 Colegio Público Jorge Guillén y Concertado Vegasur  
 RG-EQ4 CEI Clara Campo Amor  
 RG-EQ5 Plaza de toros  
 RG-EQ6 Cementerio  
 RG-EQ7 Ayuntamiento  
 RG-EQ8 Ayuntamiento 2  
 RG-EQ9 Biblioteca  
 RG-EQ10 Centro Municipal de Pensionistas  
 RG-EQ11 Protección Civil y asociaciones  
 RG-EQ12 Edificio Unificado de Seguridad  
 RG-EQ13 Servicios generales  
 RG-EQ14 CP Cerros Chicos  
 RG-EQ15 Deportiva, Piscina municipal  
 RG-EQ16 Centro de salud  
 RG-EQ17 Auditorio y escuela de música  
 RG-EQ18 Centro cívico cultural  
 RG-EQ19 Parque equipado del Ferrocarril  
 RG-EQ20 Centro deportivo en SUIO 1  
 RG-EQ21 Jugadores de Fútbol  
 RG-EQ22 C.P. San Marcos  
 RG-EQ23 Equipamiento AA 2  
 RG-EQ24 Alcalde Antonio Chappado  
 RG-EQ25 Equipamiento SUS 2  
 RG-EQ26 Equipamiento AA 4  
 RG-EQ27 Antiguo Cuartel G.C.
- Red viaria municipal**  
 RG-IV 1 Av. Manuel Jarabo - C/ San Marcos - C/ Zorrillo  
 RG-IV 2 Pradillo Verde  
 RG-IV3 Antonio Chappado - San Martín - Nicolás Sevilla - Abogados Atocsa  
 RG-IV4 Av. Ntra. Señora de la Vega - C/ Isaac Peral  
 RG-IV5 Camino de Valdemoro  
 RG-IV6 Comunidad de Madrid  
 RG-IV7 Cañada - Santa Elena  
 RG-IV8 Conector longitudinal 1 SUIO 1  
 RG-IV9 Conector transversal 1 SUIO 1  
 RG-IV10 Ronda perimetral Casco Antiguo  
 RG-IV11 Conector Casco Antiguo  
 RG-IV12 Distribuidor Santa Elena - Cerros Chicos  
 RG-IV13 Distribuidor Parque de Ocio 1  
 RG-IV14 Distribuidor Parque de Ocio 2  
 RG-IV15 Distribuidor Parque de Ocio 4  
 RG-IV16 Conector Oeste

- Red local**  
 Espacios libres  
 Equipamientos sociales



**PLAN GENERAL DE SAN MARTÍN DE LA VEGA**  
 DOCUMENTO DE AVANCE

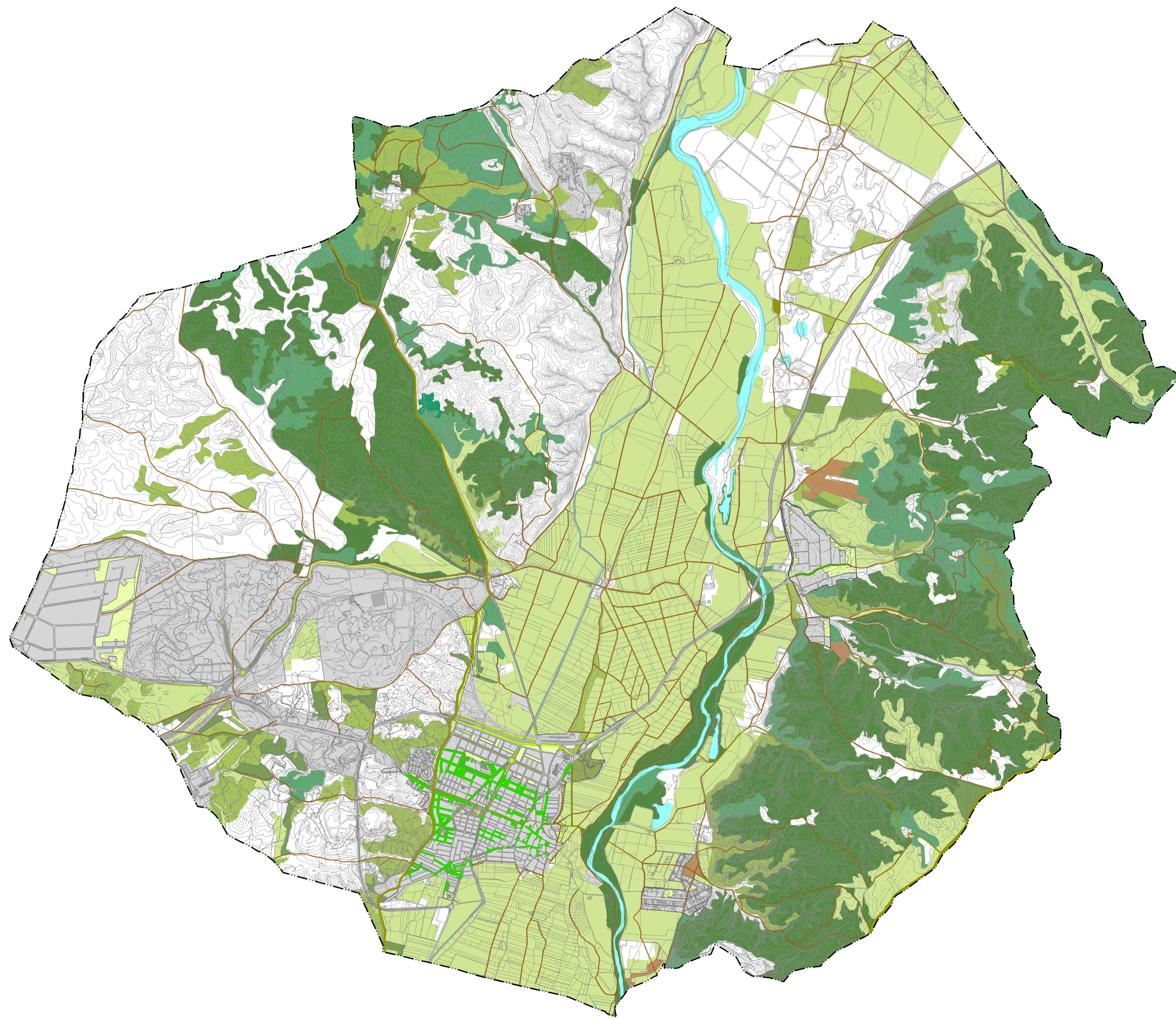


**planos de ordenación -**



















Plano RED DOTACIONAL

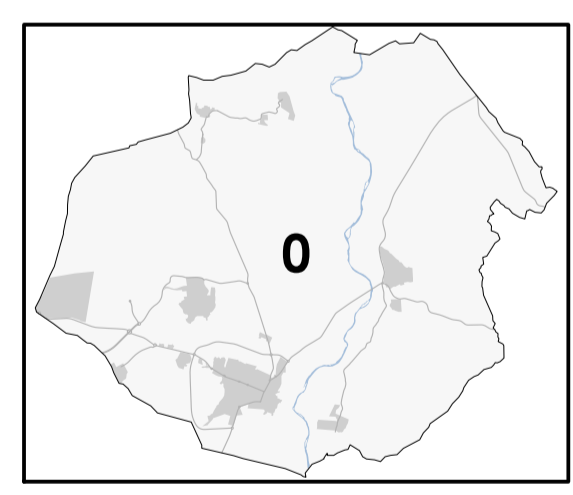
Fecha OCTUBRE 2022

Escala 1:5.000



**LEYENDA**

- Límites administrativos**
-  Término municipal
- Suelo en situación de urbanizado**
-  Suelo antropizado
- Red de espacios libres**
-  Red supramunicipal - Espacios libres
-  Red general - Espacios libres
-  Red local - Espacios libres
-  Bandas ajardinadas en viario
-  Ejes verdes y arbolado urbano
- Red de caminos, sendas y vías pecuarias**
-  Vía pecuaria
-  Camino existente
-  Senda paisajística de borde propuesta
-  Tramo de senda paisajística a través del casco antiguo
-  Propuesta de tratamiento arbolado de borde de camino
- Vegetación en suelo no urbano**
-  Viñedo
-  Cultivo herbáceo
-  Matorrales
-  Olivares
-  Combinación de vegetación
-  Bosque



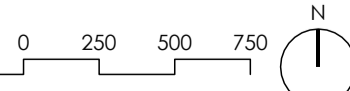
**PLAN GENERAL DE  
SAN MARTÍN DE LA VEGA**  
DOCUMENTO DE AVANCE

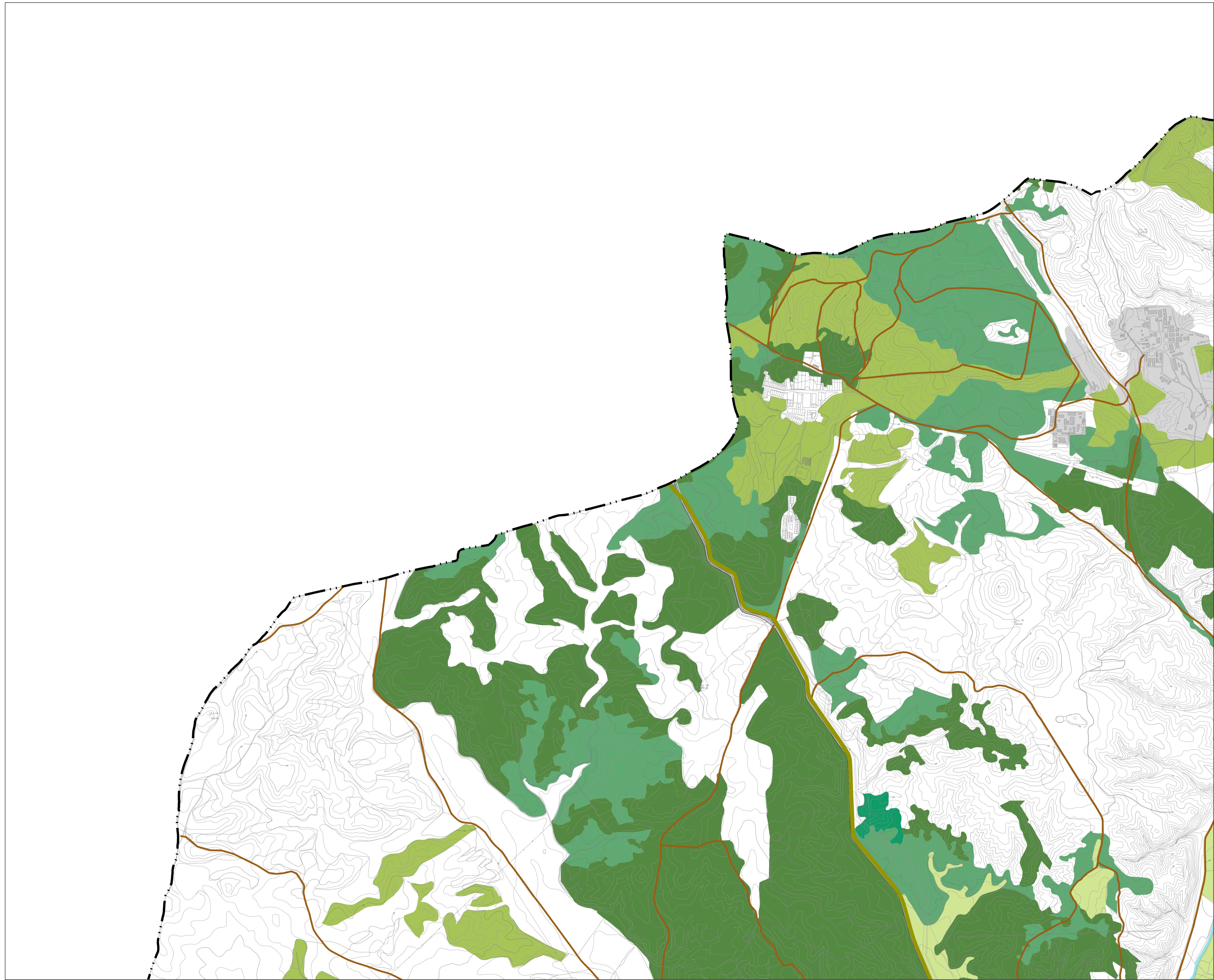


**planos de ordenación**

Plano **INFRAESTRUCTURA VERDE**

Fecha **OCTUBRE 2022**

Escala 1:25.000 



**LEYENDA**

- Límites administrativos**
- Término municipal
- Suelo en situación de urbanizado**
- Suelo antropizado
- Red de espacios libres**
- Red supramunicipal - Espacios libres
  - Red general - Espacios libres
  - Red local - Espacios libres
  - Bandas ajardinadas en viario
  - Ejes verdes y arbolado urbano
- Red de caminos, sendas y vías pecuarias**
- Vía pecuaria
  - Camino existente
  - Senda paisajística de borde propuesta
  - Tramo de senda paisajística a través del casco antiguo
  - Propuesta de tratamiento arbolado de borde de camino
- Vegetación en suelo no urbano**
- Viñedo
  - Cultivo herbáceo
  - Matorrales
  - Olivares
  - Combinación de vegetación
  - Bosque



**PLAN GENERAL DE SAN MARTÍN DE LA VEGA**  
DOCUMENTO DE AVANCE



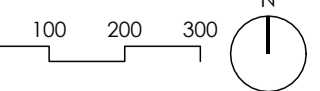
Ayuntamiento de San Martín de la Vega

**planos de ordenación**

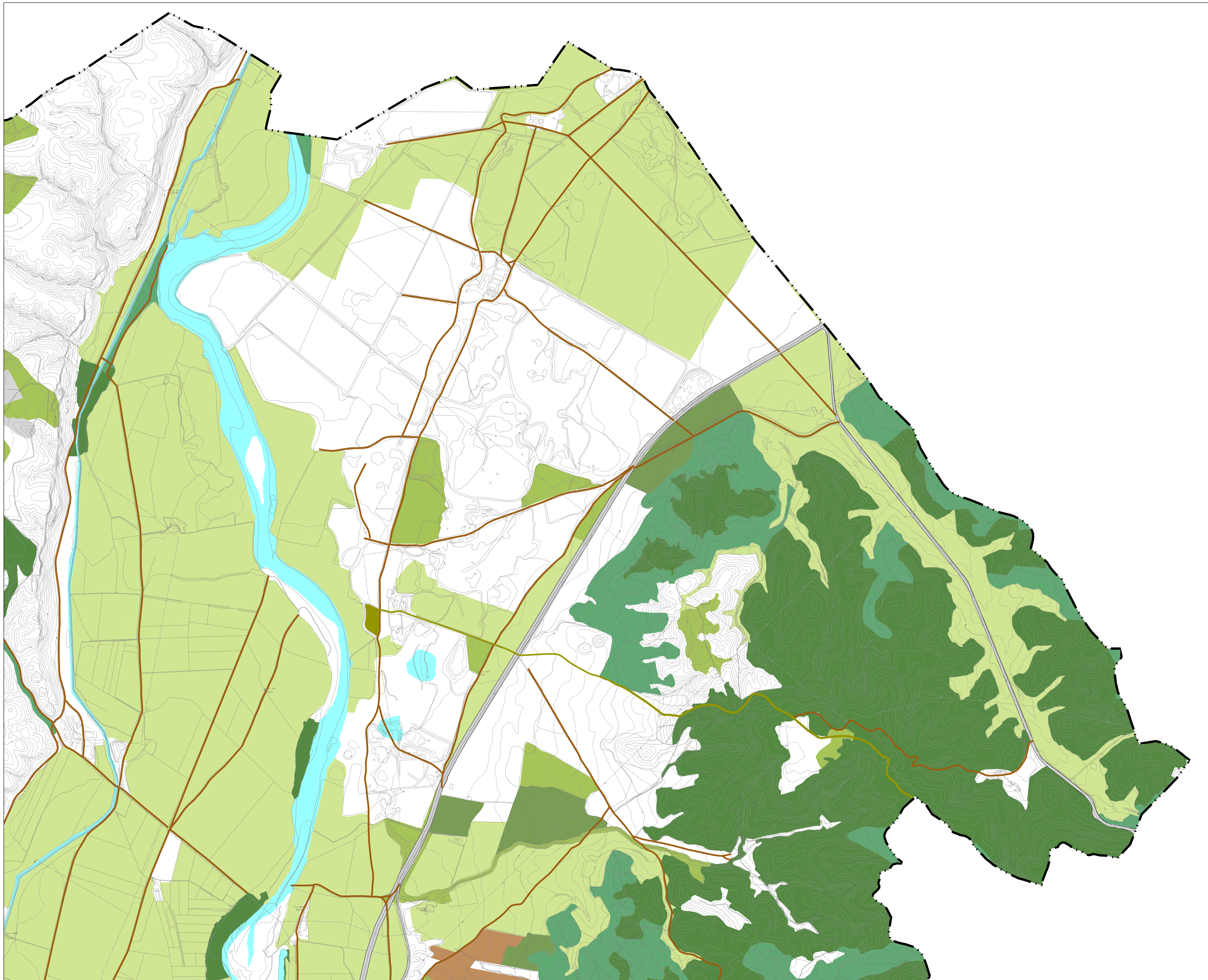
Plano **INFRAESTRUCTURA VERDE**

Fecha **OCTUBRE 2022**

Escala 1:10.000

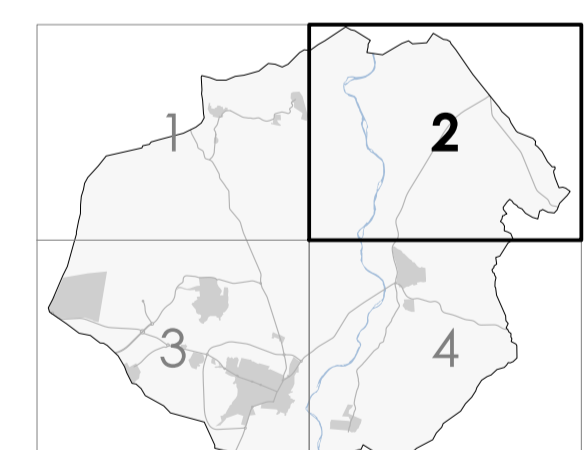


**o.A06.1**



**LEYENDA**

- Límites administrativos**
- Término municipal
- Suelo en situación de urbanizado**
- Suelo antropizado
- Red de espacios libres**
- Red supramunicipal - Espacios libres
  - Red general - Espacios libres
  - Red local - Espacios libres
  - Bandas ajardinadas en viario
  - Ejes verdes y arbolado urbano
- Red de caminos, sendas y vías pecuarias**
- Vía pecuaria
  - Camino existente
  - Senda paisajística de borde propuesta
  - Tramo de senda paisajística a través del casco antiguo
  - Propuesta de tratamiento arbolado de borde de camino
- Vegetación en suelo no urbano**
- Viñedo
  - Cultivo herbáceo
  - Matorrales
  - Olivares
  - Combinación de vegetación
  - Bosque



**PLAN GENERAL DE SAN MARTÍN DE LA VEGA**  
DOCUMENTO DE AVANCE

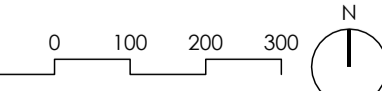


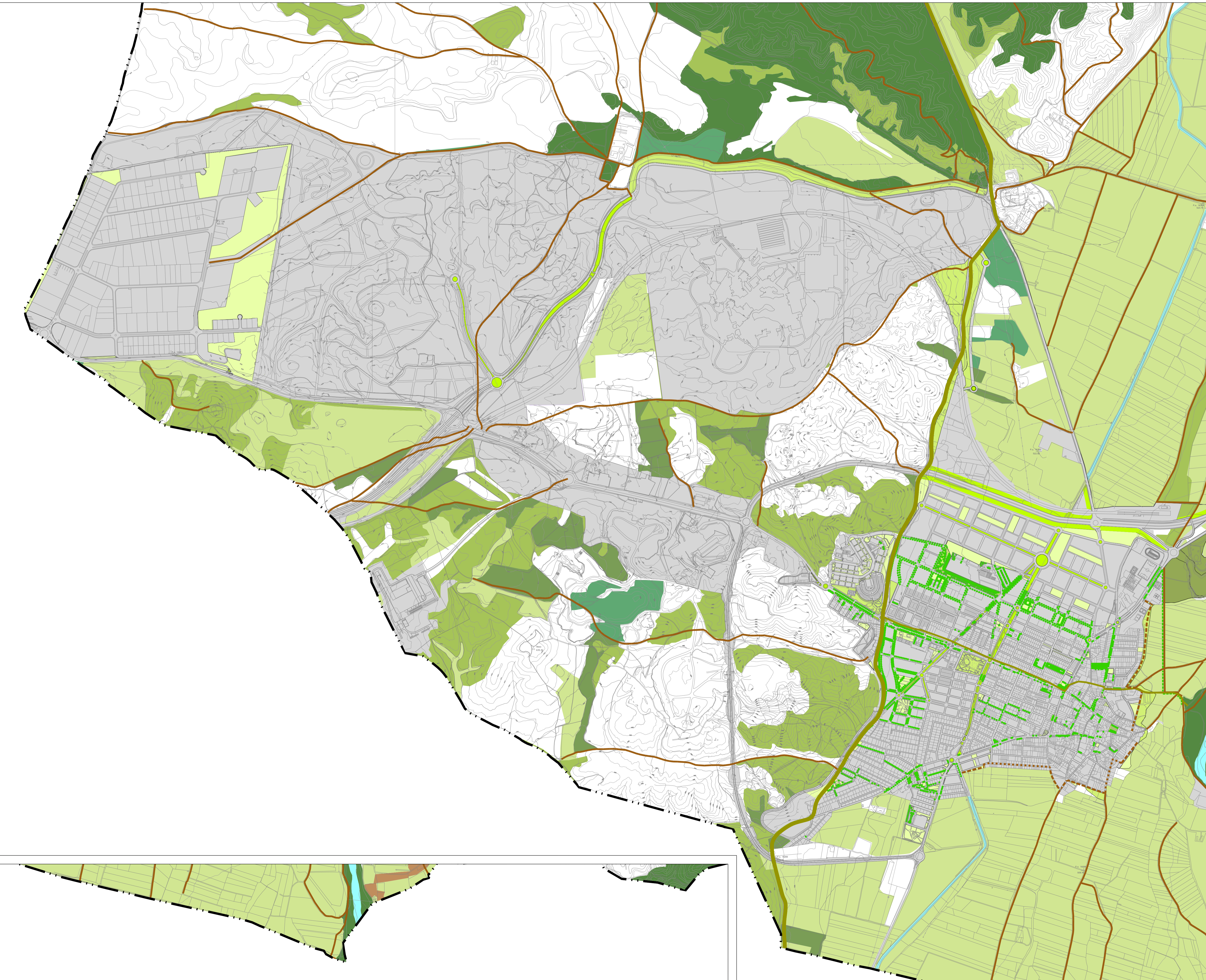
**planos de ordenación**

Plano **INFRAESTRUCTURA VERDE**



















Fecha **OCTUBRE 2022**

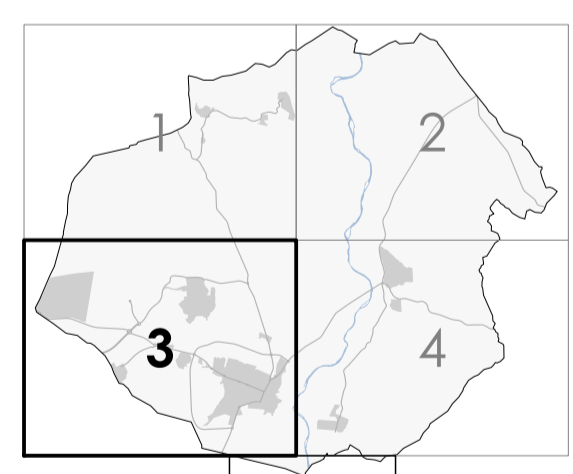
Escala 1:10.000





**LEYENDA**

- Límites administrativos**
-  Término municipal
- Suelo en situación de urbanizado**
-  Suelo antropizado
- Red de espacios libres**
-  Red supramunicipal - Espacios libres
-  Red general - Espacios libres
-  Red local - Espacios libres
-  Bandas ajardinadas en viario
-  Ejes verdes y arbolado urbano
- Red de caminos, sendas y vías pecuarias**
-  Vía pecuaria
-  Camino existente
-  Senda paisajística de borde propuesta
-  Tramo de senda paisajística a través del casco antiguo
-  Propuesta de tratamiento arbolado de borde de camino
- Vegetación en suelo no urbano**
-  Viñedo
-  Cultivo herbáceo
-  Matorrales
-  Olivares
-  Combinación de vegetación
-  Bosque



**PLAN GENERAL DE SAN MARTÍN DE LA VEGA**  
DOCUMENTO DE AVANCE



Ayuntamiento de San Martín de la Vega

**planos de ordenación**

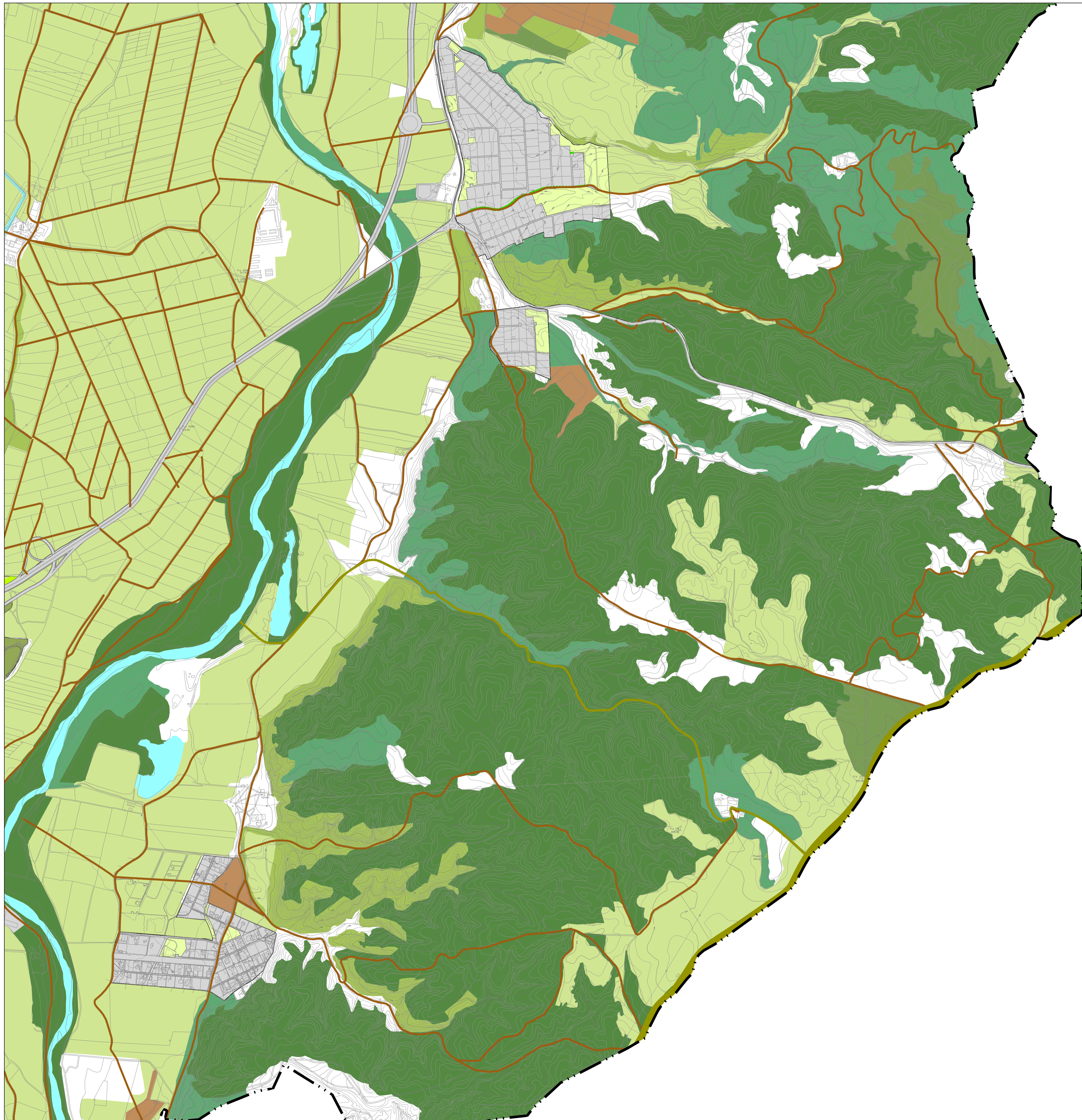
Plano **INFRAESTRUCTURA VERDE**

Fecha **OCTUBRE 2022**

Escala 1:10.000 

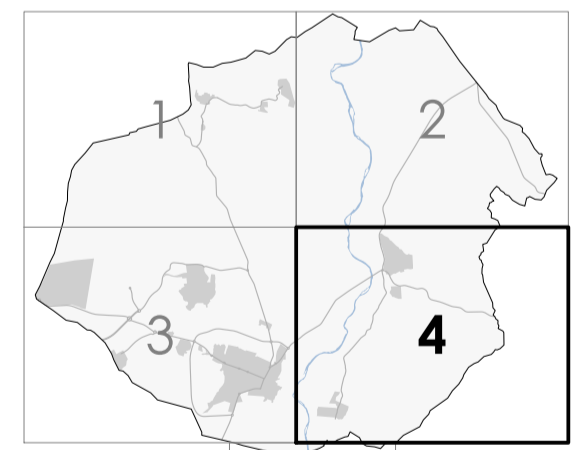


**o.A06.3**



**LEYENDA**

- Límites administrativos**
- Término municipal
- Suelo en situación de urbanizado**
- Suelo antropizado
- Red de espacios libres**
- Red supramunicipal - Espacios libres
  - Red general - Espacios libres
  - Red local - Espacios libres
  - Bandas ajardinadas en viario
  - Ejes verdes y arbolado urbano
- Red de caminos, sendas y vías pecuarias**
- Vía pecuaria
  - Camino existente
  - Senda paisajística de borde propuesta
  - Tramo de senda paisajística a través del casco antiguo
  - Propuesta de tratamiento arbolado de borde de camino
- Vegetación en suelo no urbano**
- Viñedo
  - Cultivo herbáceo
  - Matorrales
  - Olivares
  - Combinación de vegetación
  - Bosque



**PLAN GENERAL DE  
SAN MARTÍN DE LA VEGA**  
DOCUMENTO DE AVANCE



Ayuntamiento de  
San Martín de la Vega

**planos de ordenación**

Plano **INFRAESTRUCTURA VERDE**

Fecha **OCTUBRE 2022**

Escala 1:10.000

